

9 Ve al final de la **Rue des Douves** y entra en el pueblo por la **Porte Saint-Martin** para ir a la **Rue du Couvent**. Observa los viñedos cerca de la **Torre del Rey**. La vid crece a través de la piedra caliza para producir uvas. Enlaza las imágenes correspondientes a las estaciones de crecimiento de la vid. ¿En qué etapa estamos hoy? Si está abierto, puedes visitar la exposición en la Maison du Vin al final de la **Rue des Ecoles**. Podría ayudarte.



Aparecen los brotes. Luego es el turno de las hojas y las flores que darán pequeños racimos. Este es la ... PRIMAVERA.

Los racimos se hacen más grandes y cambian de color. Esto es el ... VERANO.

Las uvas están maduras: se recogen durante la cosecha. Entonces la vid vuelve a dormir y las hojas caen. Esto es el ... OTOÑO.

La vid "duerme". Es hora de podar. Esto es el ... INVIERNO.

10 Ahora encuentra el nombre del área inscrita en la Lista del Patrimonio Mundial por la UNESCO con sus 8 pueblos.



Para ayudarte a encontrar la palabra misteriosa arriba, busca este cartel en la **plaza Pierre Meyrat** y puede ser que encuentres una pista escondida ...



Robin entiende mejor su "colina": una región donde se han cultivado viñas para hacer vino durante mucho tiempo. Los 8 pueblos de la Jurisdicción de Saint-Emilion fueron gobernados por la Jurade hace más de 800 años. Desde entonces, la naturaleza y los edificios que el hombre ha construido para vivir y producir vino, crean paisajes vivos que debemos proteger.

Si has encontrado la respuesta, Robin tiene una sorpresa para ti. Ven a buscarlo a la Oficina de Turismo. Y si lo desea, podemos enviarle las respuestas por correo electrónico. ¡Para ello, póngase en contacto con nosotros en accueil@saint-emilion-tourisme.com !

En la Gironde, en varios lugares turísticos, Robin le invita a hacer descubrimientos mientras se divierte. Para conocer los sitios, visite: www.gironde-tourisme.fr/sur-place/a-faire-en-famille/les-pistes-de-robin

Saint-Emilion Tourisme - Place des Créneaux - 33330 Saint-Émilion
+33 (0)5 57 55 28 28 - accueil@saint-emilion.tourisme.com - www.saint-emilion-tourisme.com



PISTE DE ROBIN

NATURALEZA

NIVEL 1
5 a 8 años

*A la descubierta de los paisajes inscritos al
Patrimonio Mundial de la UNESCO*

¡Hola!

¡Robin está orgulloso de su « colina »! Vive aquí dónde sus padres trabajan la viña y producen vino. En 1999, Robin no era nacido cuando los paisajes que conoce tan bien les fueron inscritos al Patrimonio mundial de la UNESCO. Personas de toda Francia pero también del mundo vienen aquí. ¡Robin va por la ciudad con una mirada nueva para intentar saber porque!



Saint-Emilion Tourisme

¡Ahora es tu turno, abre un ojo! Sigue la pista de Robin, te ha dejado unas enigmas para descubrir las riquezas de los paisajes de Saint-Emilion. Tienes que encontrar la palabra misteriosa al fin del juego.

1 En Saint-Emilion, la naturaleza, como los monumentos forman juntos los paisajes, que merecen el nombre de « patrimonio ». ¡Tenemos que cuidarlos y es por eso que hoy en día los paisajes son protegidos! Tienes que ir al campanario, encontraras la representación de un templo. ¡Encuentra la letra que falta!



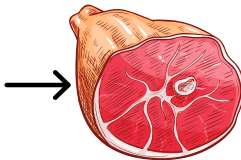
Respuesta:

2 Va al Claustro de los Cordeliers por la Rue des Girondins. Place Cap du Pont, disfruta de la vista sobre la ciudad con sus dos torres. Enfrente, descubres una torre cuadrada que fue construida en el siglo XIII. Es en esta Torre del Rey que el consejo municipal se reunía en la Edad Media para tomar decisiones importantes. Tienes que encontrar la primera letra para descubrir su nombre:

Respuesta:

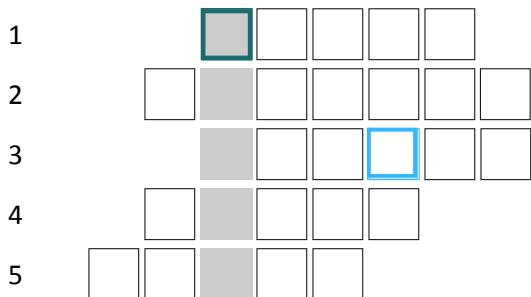
LA U R A D E

Es la primera letra de lo que puedes poner en tu sándwich.



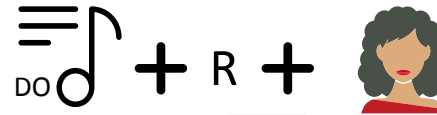
A la derecha, puedes ver el campanario que domina toda la ciudad y las viñas alrededor. Se ve y se oye de lejos, guiando a los peregrinos por la ciudad. Hemos tenidos 5 grupos religiosos diferentes en la ciudad para acoger estos viajeros. Detras de ti vas a encontrar el apodo dado a los franciscanos que rezaban en la iglesia que puedes ver.

3 Los monjes que ocupaban este monasterio cultivaban también. Pasa por la calle y la Porte Brunet, llegarás a la plaza Grand Vinetier. Fue a través de esta puerta que el vino y el trigo que se producían en nuestra región entraban en la ciudad. El paisaje con el valle que se abre a tu derecha tiene un nombre particular en frances. Resuelve este crucigrama para encontrarlo!




- 1-Medio de transporte antes de los coches, tirados por caballos o por bueyes.
- 2-Soy una pequeña bestia negra con 6 patas y tengo la capacidad de cargar entre 10 y 50 veces mi propio peso.
- 3-Cuando los campos estaban plantados de trigo, podía ser de agua o de viento.
- 4-Gracias a estos pequeños insectos que vuelan, el polen pasa de flor en flor.
- 5-Si miras abajo vas a ver animales de lana blanca, como una nube.

4 Adivina el nombre del río que corre lejos del pueblo, en el valle.



Respuesta: LA D _____

Baja la colina por el camino de hierba de la derecha y sigue las viñas. Este sendero corre a lo largo de las antiguas murallas que protegían la ciudad. En la Edad Media, había muchos molinos a lo largo de este camino. ¡Dibuja uno! Llegas a la plaza Bouqueyre, al pie del pueblo.



5 Suba por la Rue de la Madeleine. En la cima de la colina, llegarás a la entrada de una bodega. ¿Cómo se llama?

Respuesta: A _ _ _ E

6 Originalmente, es el nombre de un poeta del siglo IV que escribió sobre los viñedos de Saint-Emilion. Observe el paisaje, vea cómo está organizado. Con las palabras presentes, componga un poema a tu vez:

MESETA - CUESTA - VALLE - RIO

En una hermosa mañana de verano, dejo el _____.

Pasando cerca del _____, donde los barcos están amarrados.

Estoy en camino de la _____ .

Para recoger hermosas uvas maduras allí arriba en de la _____ .

7 Se cavaron kilómetros de galerías en la meseta, bajo la ciudad y los viñedos. Tome el callejón peatonal y únase a la Rue des Douves para ver la entrada de una cantera subterránea. Esta piedra amarilla fue extraída en forma de bloques para construir las casas. Esta roca se llama : C _____ _____



8 Mira esta vieja foto de la Rue des Douves. Hace más de 100 años, la gente vivía en casas TROGLODITAS, que significa "excavado en la roca". ¿Qué tenían delante de sus casas? Compara esta imagen con lo que ves hoy.

Respuesta:

UN J _____ _____

